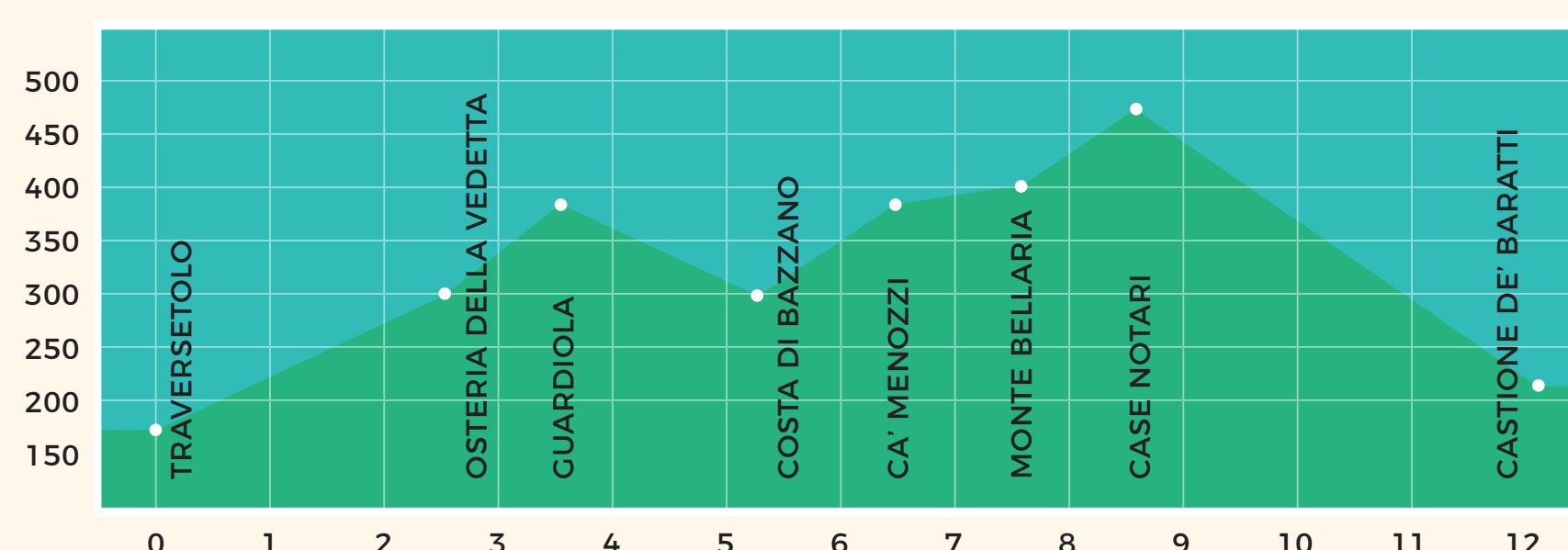



Percorsi di Guardasone



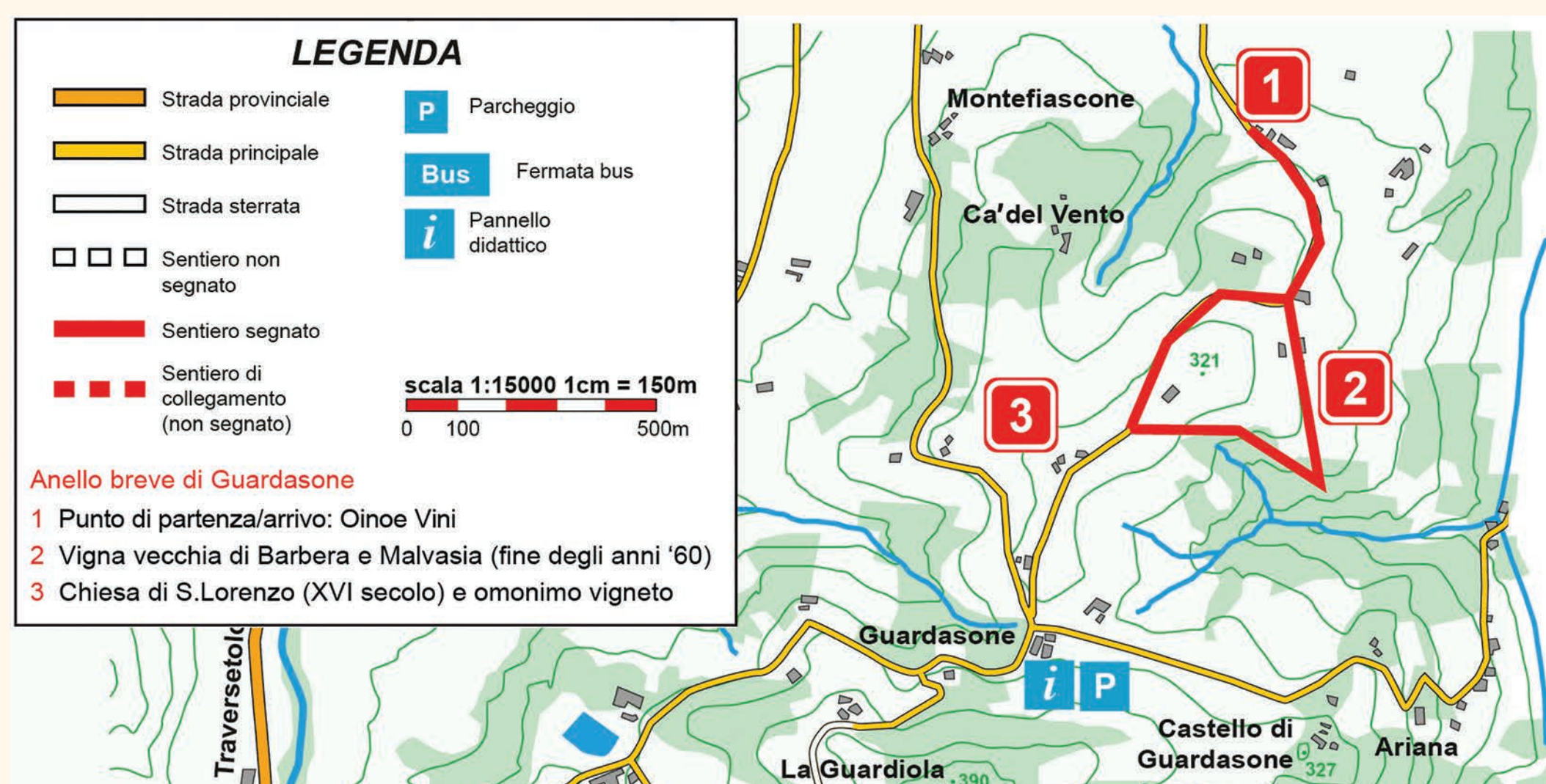
Comune di Traversetolo



PERCORSO AD ANELLO BREVE Trekking Guardasone

Distanza: 1.5 km circa
Dislivello positivo: 80 m
Difficoltà: facile
Tempo di percorrenza: 40 minuti circa

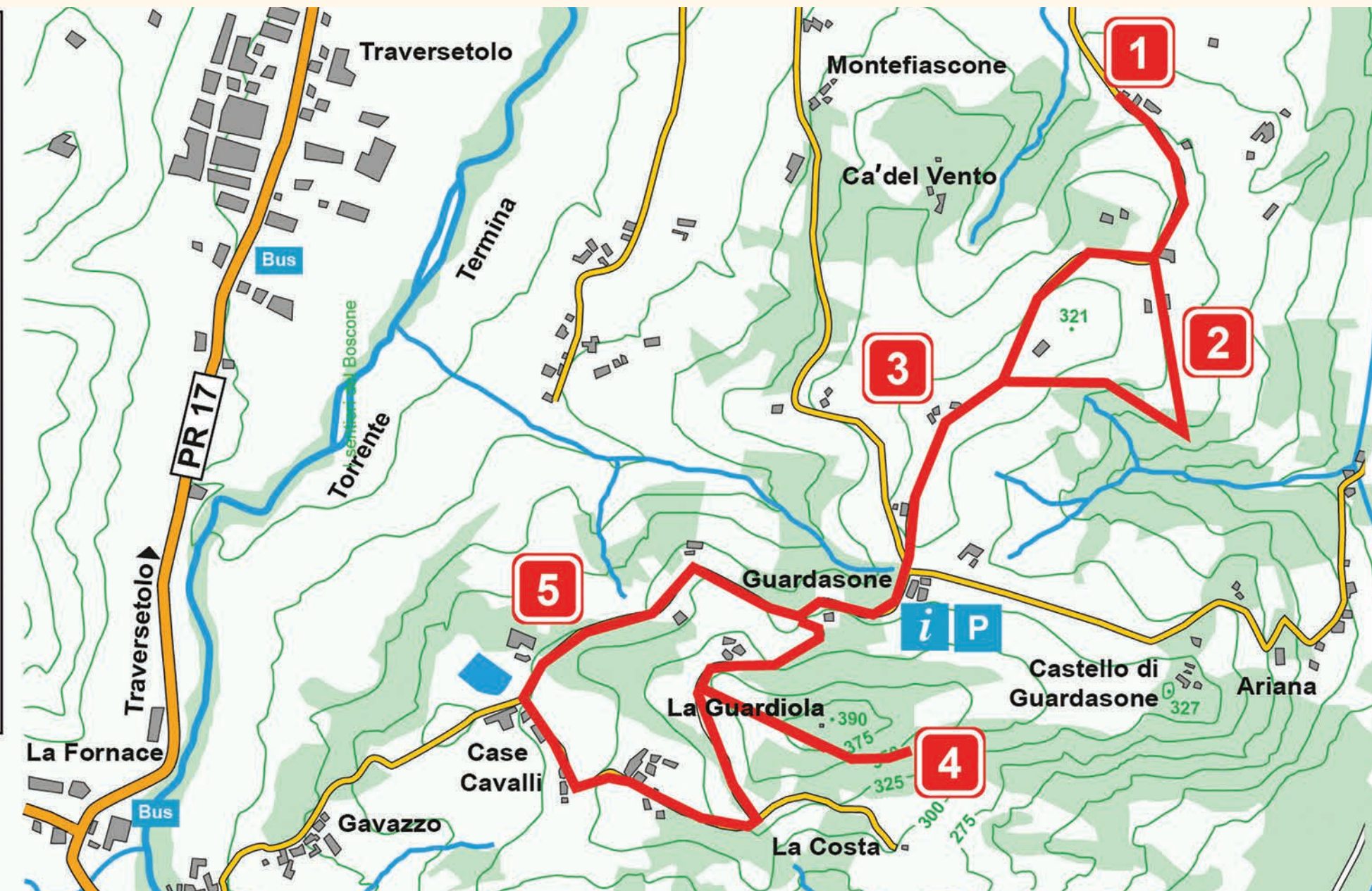
Anello breve e di facile percorrenza, in parte su asfalto e in parte su strada sterrata. Il percorso parte dalla Cantina Oinoe e attraversa i vigneti più antichi della proprietà per poi risalire fino alla Chiesa cinquecentesca di San Lorenzo, da cui si ammira un panorama privilegiato sui Castelli Matildici e sulla Val d'Enza. Proseguendo poi su strada asfaltata ci si lascia la Chiesa, con l'omonimo vigneto sottostante, sulla sinistra e si ridiscende verso la Cantina passando davanti a "Villa del Monte", antica residenza in stile liberty.



PERCORSO AD ANELLO LUNGO Trekking Guardasone

Distanza: 6.05 km
Dislivello positivo: 215 m
Difficoltà: facile-medio
Tempo di percorrenza: 1 ora e 30 minuti circa

Anello percorribile in parte su asfalto e in parte su strada sterrata, che partendo dalla Cantina Oinoe attraversa i vigneti più antichi della proprietà, per poi risalire fino alla Chiesa cinquecentesca di San Lorenzo. Il percorso risale fino alla torretta medievale detta "Guardiola" per poi ridiscendere verso il belvedere panoramico da cui si ammirano la Val d'Enza, con i caratteristici Calanchi e le strade verso l'Appennino Parmense. Scendendo verso il borgo medievale "Case Cavalli", si prosegue su strada asfaltata tornando in parte sui propri passi e in direzione della Cantina.



COMUNE DI TRAVERSETOLO: ✉ info@comune.traversetolo.pr.it 🌐 www.comune.traversetolo.pr.it | ARCHEOVEA: ✉ info@archeovea.it 🌐 www.archeovea.it



Realizzato con il contributo di



OINOE VINI

Per approfondimenti e bibliografia inquadra con la fotocamera del cellulare il QR CODE ▶

